



Verordnung

des Gemeinderates der Gemeinde Ossiach vom 21. März 2023, Zahl: 851-5/2023, mit welcher der Kanalisationsbereich der Gemeinde Ossiach festgelegt wird (Kanalentsorgungsbereichsverordnung)

Gemäß § 2 des Kärntner Gemeindekanalisationsgesetzes – K-GKG, LGBl. Nr. 62/1999, zuletzt in der Fassung des Gesetzes, LGBl. Nr. 36/2022, wird verordnet:


§ 1 Kanalisationsbereich

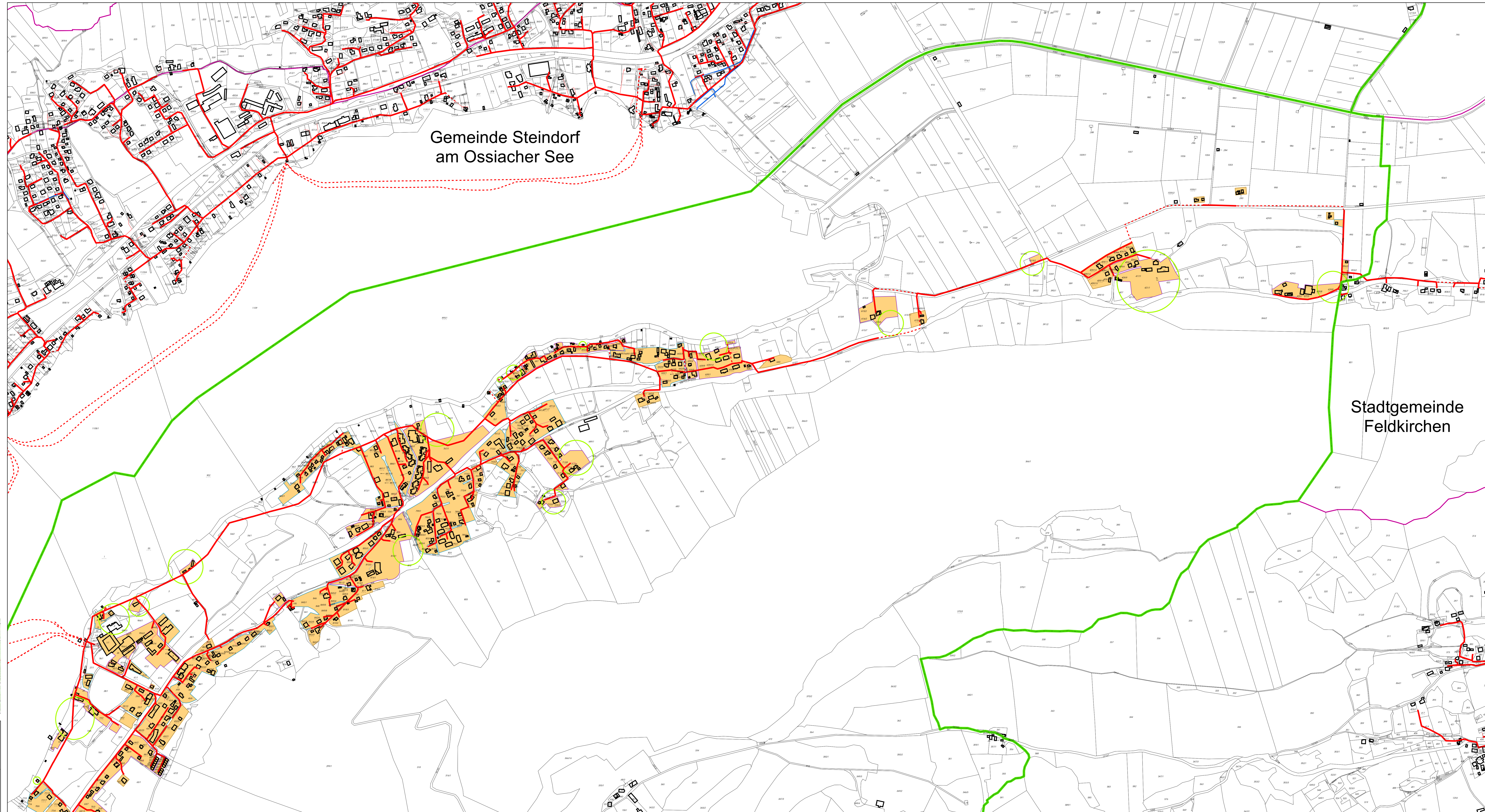
Der Einzugsbereich der Kanalisationsanlage Ossiach umfasst jene Grundstücke, welche in den Plandarstellungen „Kanalisationsbereich Gemeinde Ossiach Blatt 1 und Blatt 2“ vom 2.12.2022, im Maßstab 1:5000, erstellt vom Wasserverband Ossiacher See, als Kanalisationsbereich ausgewiesen sind.

§ 2 Inkrafttreten

- (1) Diese Verordnung tritt am 1. April 2023 in Kraft.
- (2) Mit dem Inkrafttreten dieser Verordnung tritt die Verordnung des Gemeinderates der Gemeinde Ossiach vom 17. Dezember 2020, Zahl 851-5/2020, mit welcher der Einzugsbereich der Kanalisationsanlage Ossiach festgelegt wird, außer Kraft.

Der Bürgermeister:
Gernot Prinz

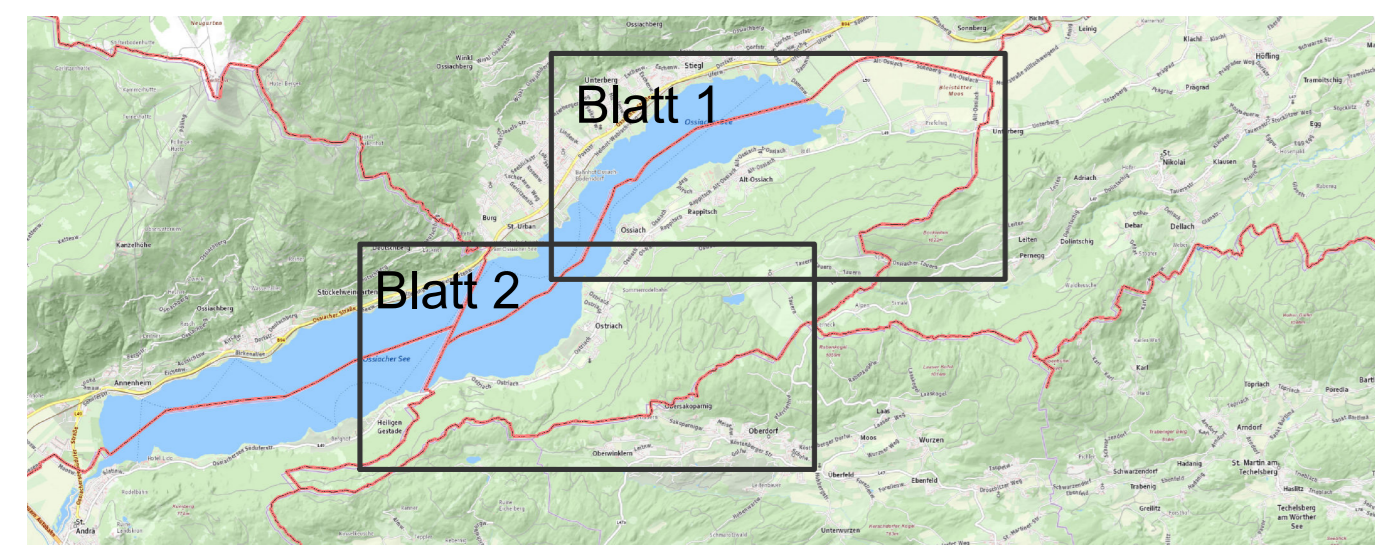
	Unterzeichner	Gemeinde Ossiach
	Datum/Zeit-UTC	2023-03-31T09:15:22+02:00
	Aussteller-Zertifikat	a-sign-corporate-07
	Serien-Nr.	125700126
Hinweis	Dieses Dokument wurde amtssigniert. Auch ein Ausdruck dieses Dokuments hat gemäß § 20 E-Government-Gesetz die Beweiskraft einer öffentlichen Urkunde.	
Prüfinformation	Dieses Dokument wurde amtssigniert. Informationen zur Prüfung der elektronischen Signatur und des Ausdrucks finden Sie unter http://www.ossiach.gv.at/Gemeindeamt/Amtssignatur	



Gemeinde Steindorf
am Ossiacher See

Stadtgemeinde
Feldkirchen

- Legende**
- Kanalisationsbereich
 - Änderungen gegenüber 2019
 - Gebäude
 - Grundstücke mit Grundstücksnummern
 - Gemeindegrenzen



Wasserverband Ossiacher See

Rabensdorf 45, 9560 Feldkirchen, Tel.: 04276-2260

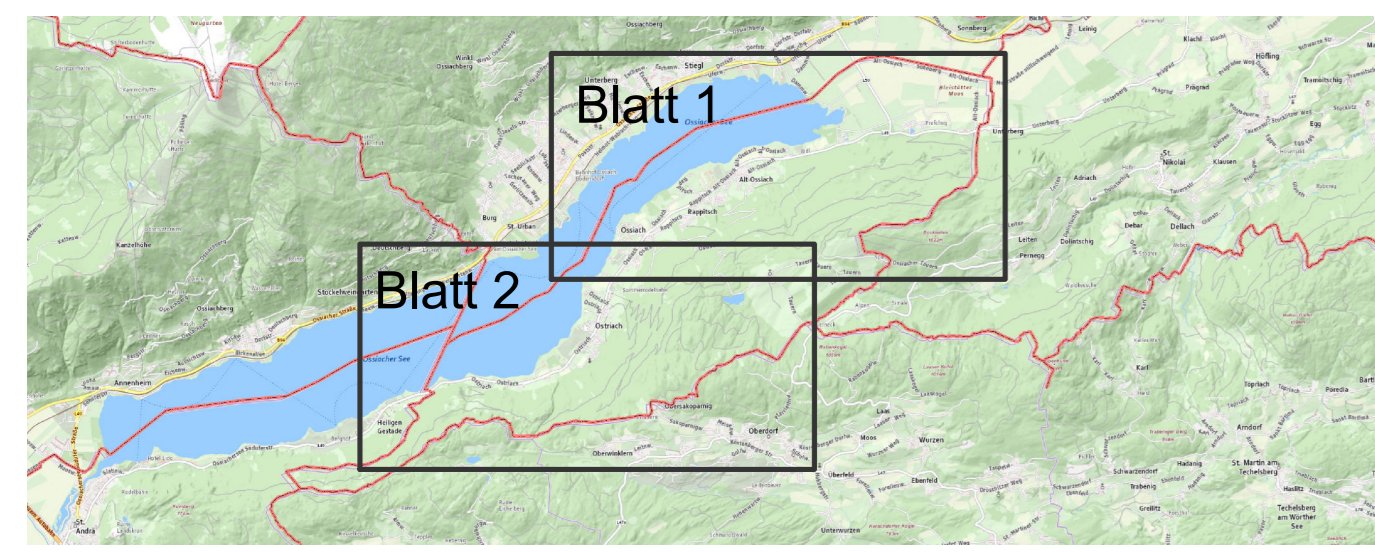
Planinhalt: **Kanalisationsbereich im Verbandsgebiet der Gemeinde Ossiach**
Lageplan Blatt 1

Maßstab: 1:5 000
Datum: 2.12.2022

Blatt 1/2 Gez: SB

Legende

- Kanalisationsbereich
- Änderungen gegenüber 2019
- Gebäude
- Grundstücke mit Grundstücksnummern
- Gemeindegrenzen



WVO
Wasserverband Ossiacher See

Rabensdorf 45, 9560 Feldkirchen, Tel.: 04276-2260

Planinhalt: **Kanalisationsbereich im Verbandsgebiet der Gemeinde Ossiach**
Lageplan Blatt 2

Maßstab: 1:5 000
Datum: 2.12.2022

Gez: SB

